










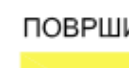







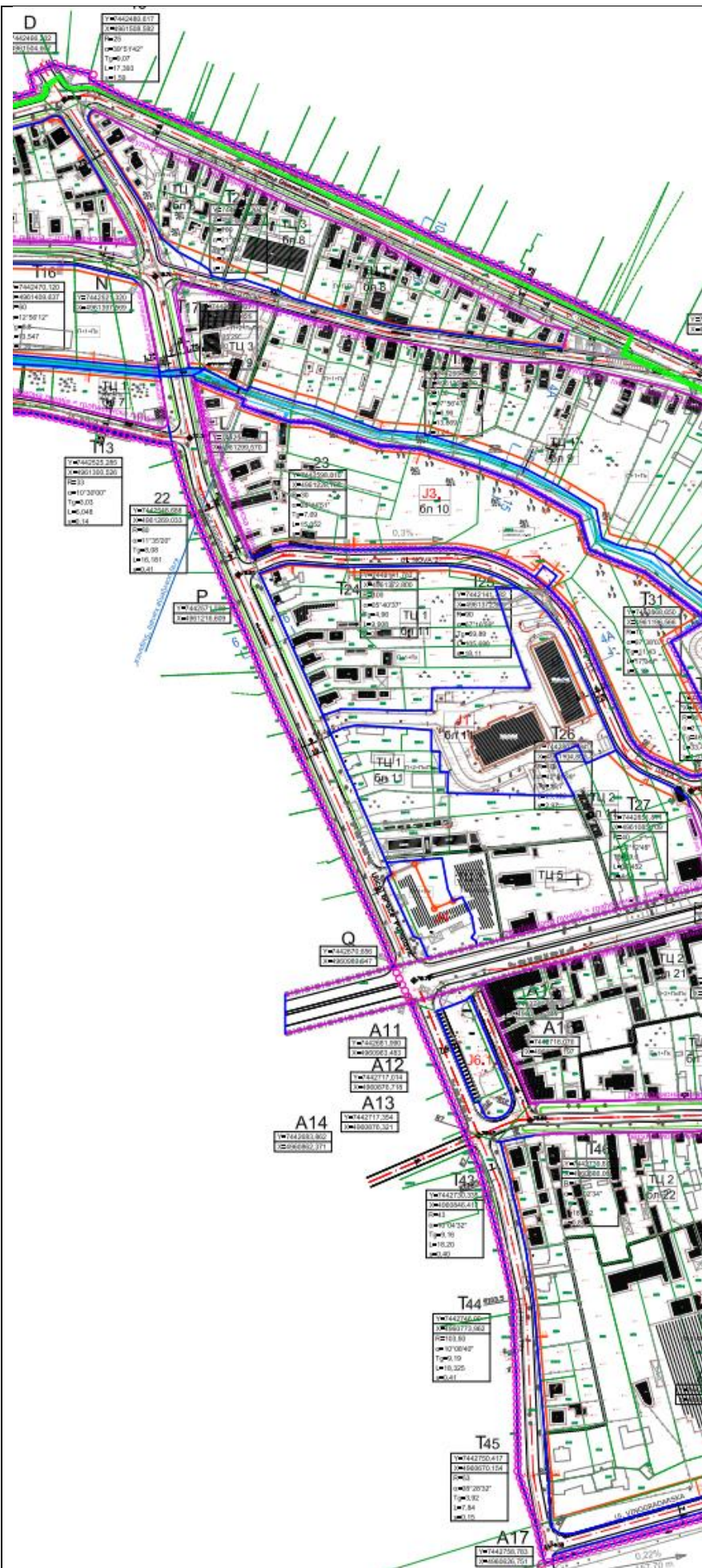


-  ГРАНИЦА ПЛАНА
-  ПОВРШИНЕ ЗА ОБЈЕКТЕ ЈАВНЕ НАМЕНА
- J1 ДОМ ЗДРАВЉА
- J2 ВАТРОГАСНА СТАНИЦА
- J3 ОПШТИНСКА УПРАВА И АДМИНИСТРАЦИЈА
- J4 ДОМ КУЛТУРЕ
- J5 ПРЕДШКОЛСКА УСТАНОВА
- J10 и J11 ПИЈАЦА
-  J6 УРЕЂЕНО ЗЕЛЕНИЛО -СКВЕР
-  ПОВРШИНЕ ЗА ИНФРАСТРУКТУРНЕ ОБЈЕКТЕ И КОМПЛЕКСЕ
-  K9 ЦРПНА СТАНИЦА
-  TC ТРАФОСТАНИЦЕ
-  TT ТЕЛЕКОМУНИКАЦИОНИ ОБЈЕКАТ
-  ВОДНО ЗЕМЉИШТЕ-отворени канал
-  ВОДНО ЗЕМЉИШТЕ-уцевљени део
-  ЈАВНЕ САОБРАЋАЈНИЦЕ И САОБРАЋАЈНЕ ПОВРШИНЕ
-  J11 ПАРКИНГ ПОВРШИНА
-  РЕГУЛАЦИОНА ЛИНИЈА
-  ЗЕЛЕНЕ ПОВРШИНЕ
- ПОВРШИНЕ ЗА ОБЈЕКТЕ ОСТАЛИХ НАМЕНА
-  ТЦ1- ПОРОДИЧНО СТАНОВАЊЕ
-  ТЦ2-МЕШОВИТИ ГРАДСКИ ЦЕНТРИ
-  ТЦ3-КОМЕРЦИЈАЛНЕ ДЕЛАТНОСТИ
-  ТЦ4-СОЦИЈАЛНО СТАНОВАЊЕ
-  ТЦ5-ВЕРСКИ ОБЈЕКАТ -црква Св.Петке  
УТВРЂЕН СПОМЕНИК КУЛТУРЕ И ЕВИДЕНТИРАН АРХЕОЛОШКИ ЛОКАЛИТЕТ
-  ГРАНИЦА ТИПИЧНЕ ЦЕЛИНЕ
- 6  ГРАНИЦА И ОЗНАКА БЛОКА





ГРАНИЦА ПЛАНА

ТЦ 1

ОЗНАКА ТИПИЧНЕ ЦЕЛИНЕ

бл 15

ОЗНАКА БЛОКА



ГРАНИЦА ТИПИЧНЕ ЦЕЛИНЕ

J7

ОЗНАКА ЈАВНИХ ОБЈЕКТА И ПОВРШИНА



РЕГУЛАЦИОНА ЛИНИЈА



ГРАЂЕВИНСКА ЛИНИЈА



КООРДИНАТЕ ГРАЂЕВИНСКЕ ЛИНИЈЕ



ГРАЂЕВИНСКА ЛИНИЈА ЈЕДНАКА РЕГУЛАЦИОНОЈ ЛИНИЈИ



ЈАВНА САОБРАЋАЈНИЦА



ОСЕ САОБРАЋАЈНИЦА СА И ВИСИНСКОМ ПРЕДСТАВОМ



ТЕМЕНА САОБРАЋАЈНИЦА



РЕГУЛИСАНО КОРИТО КАНАЛА



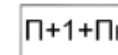
ВОДНО ЗЕМЉИШТЕ-уцевљени део канала



УЦЕВЉЕНИ КАНАЛ- део јавне саобраћајнице



ПОЗИЦИЈА ВАТРОГАСНОГ ТОРЊА



ПЛАНИРАНА СПРАТНОСТ



Граница плана детаљне регулације за улице Војвођанску и Сурчинску од саобраћајнице Т6 до аутопутске обилазнице, градске општине Нови Београд и Сурчин — II фаза од раскрснице са саобраћајницом која повезује предметни саобраћајни правац са аеродромом „Никола Тесла“ до аутопутске обилазнице